


Выписка из Единого государственного реестра недвижимости об основных характеристиках и зарегистрированных правах на объект недвижимости

Сведения об основных характеристиках объекта недвижимости

В Единый государственный реестр недвижимости внесены следующие сведения:

Земельный участок			
(вид объекта недвижимости)			
Лист № <u> </u> Раздела <u>1</u>	Всего листов раздела <u>1</u> : <u> </u>	Всего разделов: <u> </u>	Всего листов выписки: <u> </u>
05.09.2018			
Кадастровый номер:		42:37:0102001:4131	

Номер кадастрового квартала:	42:37:0102001
Дата присвоения кадастрового номера:	09.10.2012
Ранее присвоенный государственный учетный номер:	данные отсутствуют
Адрес:	Кемеровская область, г Калтан, ул Дзержинского, д 3
Площадь:	4403 +/- 23 кв. м
Кадастровая стоимость, руб.:	9750663.65
Кадастровые номера расположенных в пределах земельного участка объектов недвижимости:	данные отсутствуют
Категория земель:	Земли населённых пунктов
Виды разрешенного использования:	Общеобразовательные школы
Статус записи об объекте недвижимости:	Сведения об объекте недвижимости имеют статус "актуальные"
Особые отметки:	данные отсутствуют
Получатель выписки:	Муниципальное бюджетное учреждение дополнительного образования "Комплексная детско-юношеская спортивная школа"


ВЕДУЩИЙ СПЕЦИАЛИСТ-ЭКСПЕРТ		Шарафутдинова С. А.
(полное наименование должности)	(подпись)	(инициалы, фамилия)

Выписка из Единого государственного реестра недвижимости об основных характеристиках и зарегистрированных правах на объект недвижимости

Сведения о зарегистрированных правах на объект недвижимости

Земельный участок			
(вид объекта недвижимости)			
Лист №	Раздела 2	Всего листов раздела 2 :	Всего разделов: _____
05.09.2018		Всего листов выписки: _____	
Кадастровый номер:		42:37:0102001:4131	

1.	Правообладатель (правообладатели):	1.1.	Муниципальное бюджетное учреждение дополнительного образования "Комплексная детско-юношеская спортивная школа", ИНН: 4222009467, ОГРН: 1044222001780
2.	Вид, номер и дата государственной регистрации права:	2.1.	Постоянное (бессрочное) пользование, № 42:37:0102001:4131-42/011/2018-3 от 05.09.2018
3.	Документы-основания:	3.1.	Распоряжение О предоставлении земельного участка в постоянное (бессрочное) пользование от 17.08.2018 №1327-р
4.	Ограничение прав и обременение объекта недвижимости:	не зарегистрировано	
5.	Сведения о наличии решения об изъятии объекта недвижимости для государственных и муниципальных нужд:	данные отсутствуют	
6.	Сведения об осуществлении государственной регистрации прав без необходимого в силу закона согласия третьего лица, органа:	данные отсутствуют	

ВЕДУЩИЙ СПЕЦИАЛИСТ-ЭКСПЕРТ		Шарафутдинова С. А.
(полное наименование должности)	(подпись)	(инициалы, фамилия)

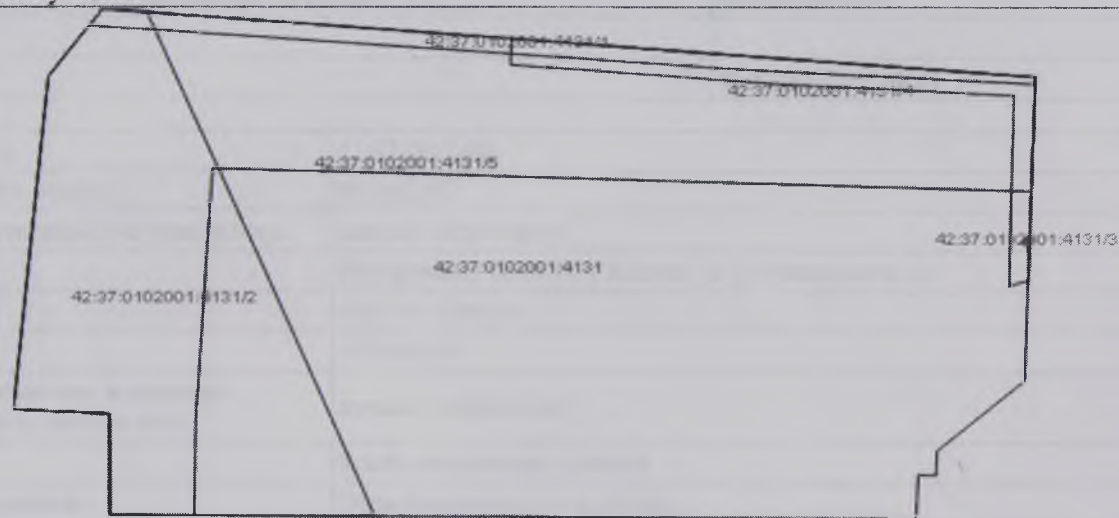


Выписка из Единого государственного реестра недвижимости об основных характеристиках и зарегистрированных правах на объект недвижимости

Описание местоположения земельного участка

Земельный участок			
(вид объекта недвижимости)			
Лист № <u> </u> Раздела <u>3</u>	Всего листов раздела <u>3</u> : <u> </u>	Всего разделов: <u> </u>	Всего листов выписки: <u> </u>
05.09.2018			
Кадастровый номер:		42:37:0102001:4131	

План (чертеж, схема) земельного участка:



Масштаб 1:	Условные обозначения:		
------------	-----------------------	--	--

ВЕДУЩИЙ СПЕЦИАЛИСТ-ЭКСПЕРТ	Шарафутдинова С. А.
(полное наименование должности)	(инициалы, фамилия)

